


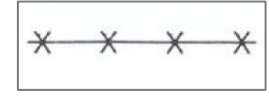
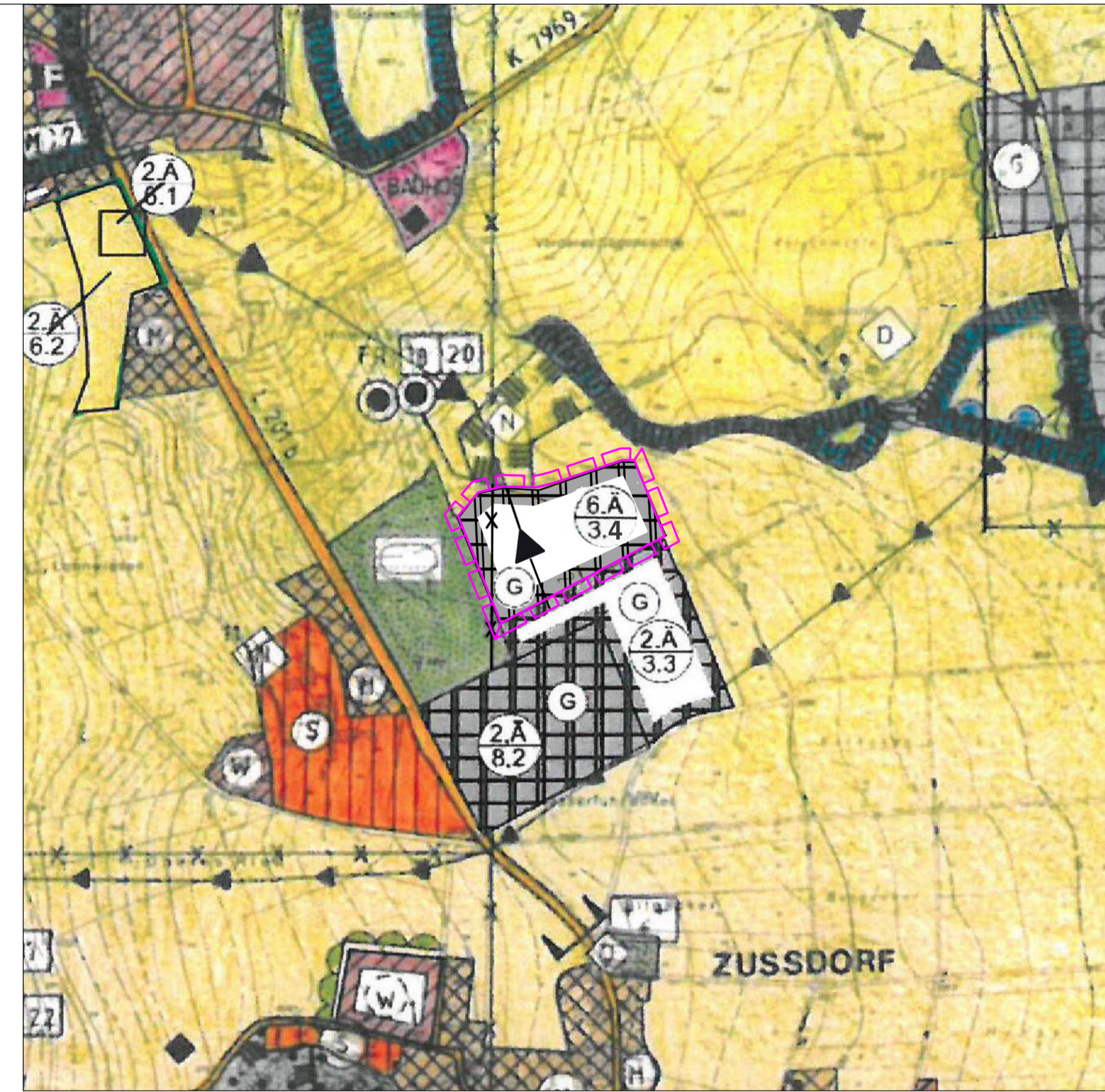


Stand vor der Änderung des Flächennutzungsplanes

Zeichenerklärung vor der Änderung:

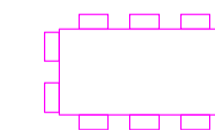


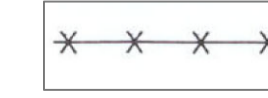
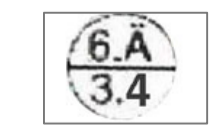
-  Änderungsgeltungsbereich
-  Landwirtschaft §5 Abs.2 Nr.9a BauGB
-  Versorgungsleitungen §5 Abs.2 Nr.4 BauGB  
Elt; Freileitung über 10 KV
-  Bewilligungsfelder

**M 1: 5.000**

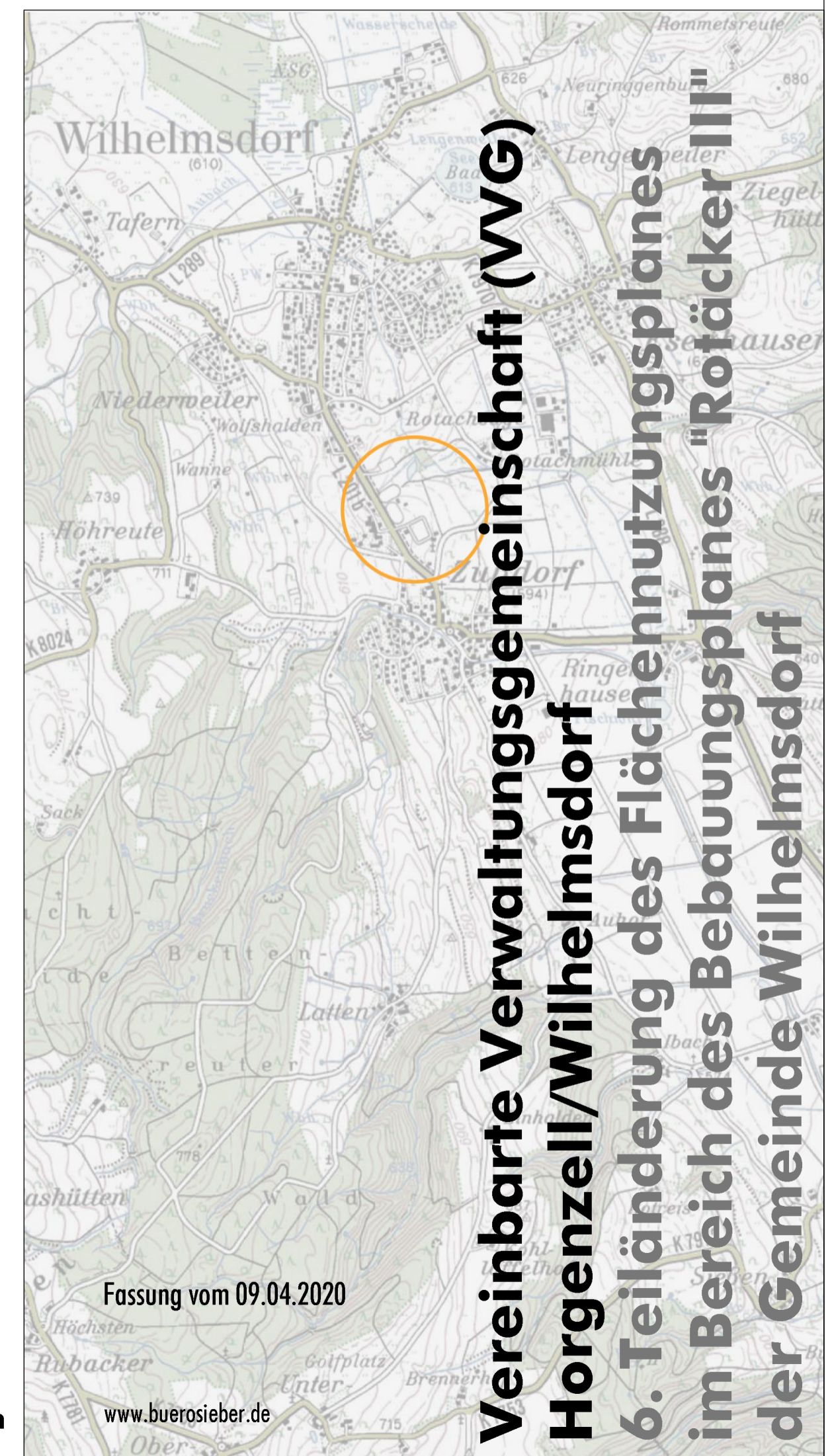


6. Teiländerung des Flächennutzungsplanes im Bereich des Bebauungsplanes "Rotacker III"

Zeichenerklärung nach der Änderung:

-  Änderungsgeltungsbereich
-  Gewerbliche Bauflächen §1 Abs.1 Nr.3 BauNVO (Planung)
-  Versorgungsleitungen §5 Abs.2 Nr.4 BauGB  
Elt; Freileitung über 10 KV
-  Bewilligungsfelder
-  3.4 G-Fläche Rotacker - 3. Erw.

0 100 200 300 400 500 600 700 800 900 1000m



**Vereinbarte Verwaltungsgemeinschaft (VVG)  
 Horgenzell/Wilhelmsdorf  
 6. Teiländerung des Flächennutzungsplanes  
 im Bereich des Bebauungsplanes "Rotacker III"  
 der Gemeinde Wilhelmsdorf**

Fassung vom 09.04.2020

www.buerosieber.de